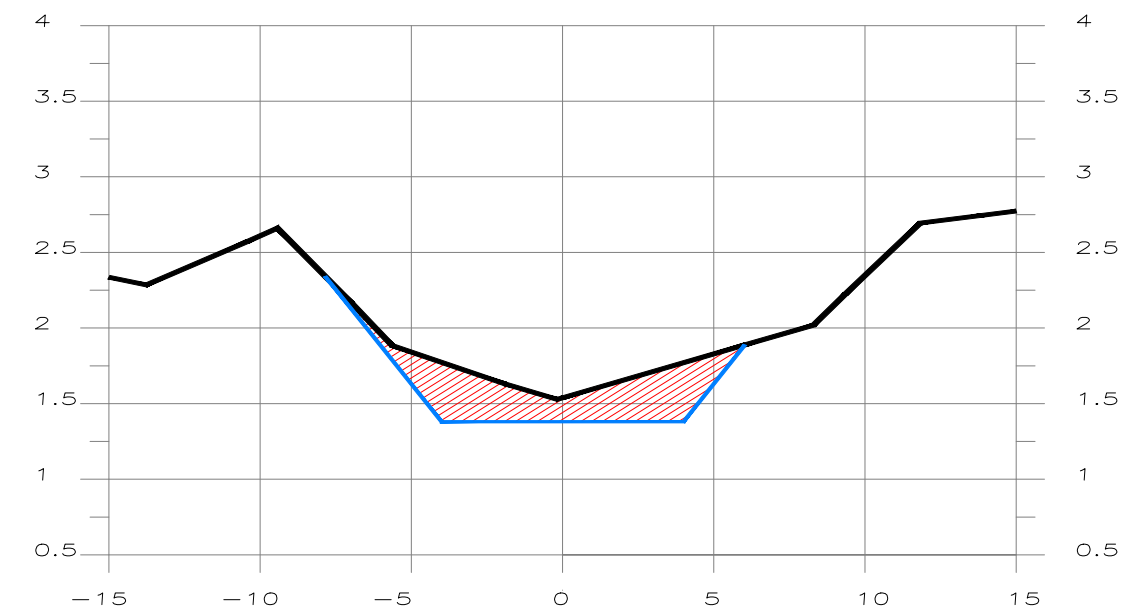
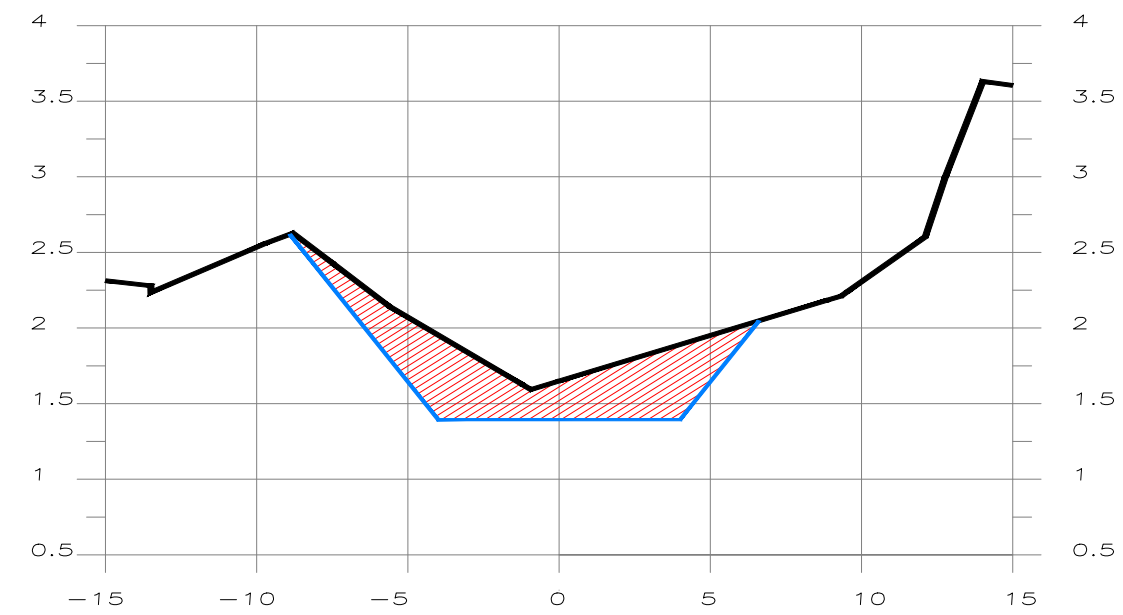


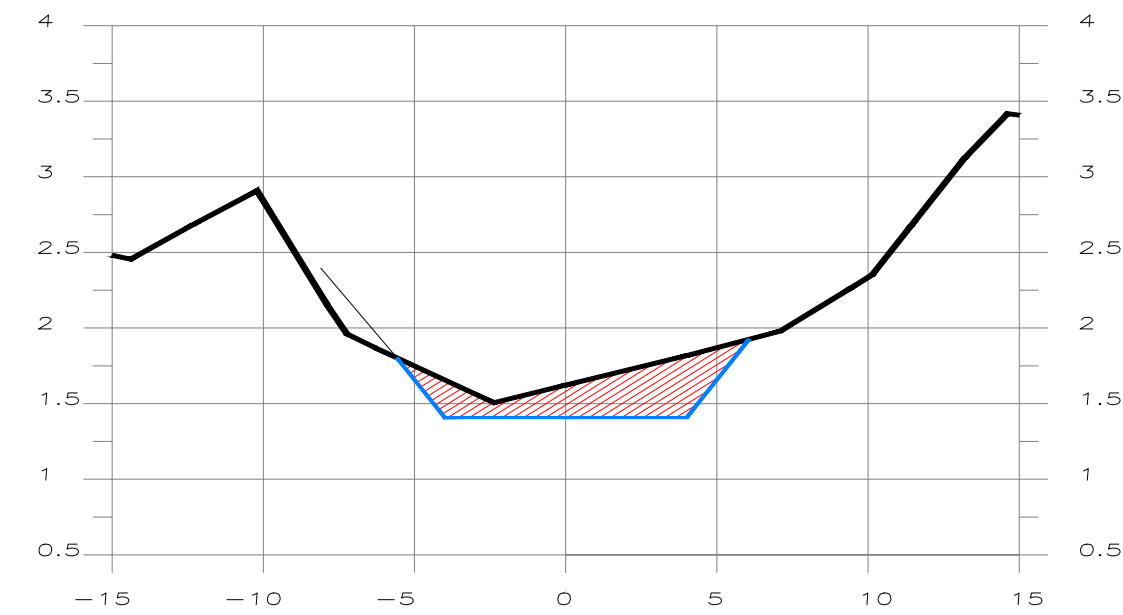
SECCIONES CANAL COLINA SECCION TRAPEZOIDAL



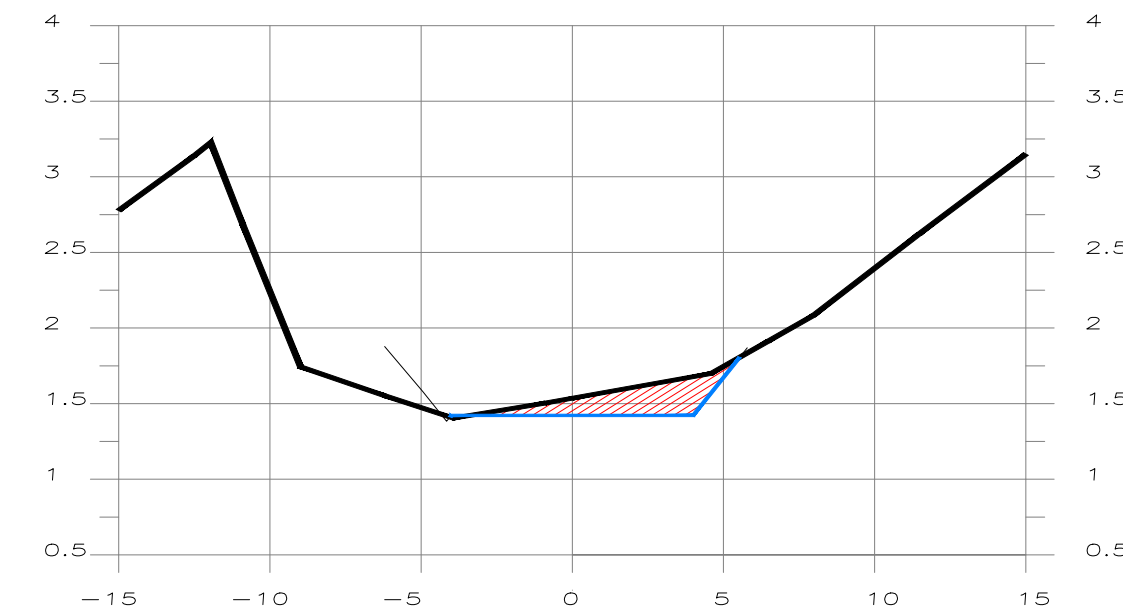
SECCION 0+200



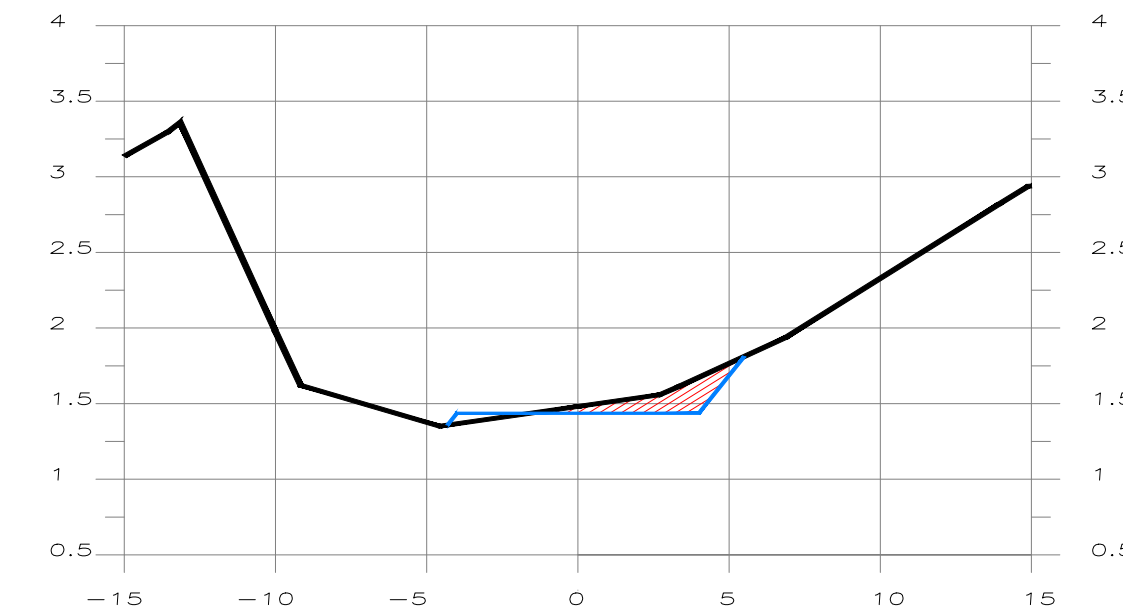
SECCION 0+210



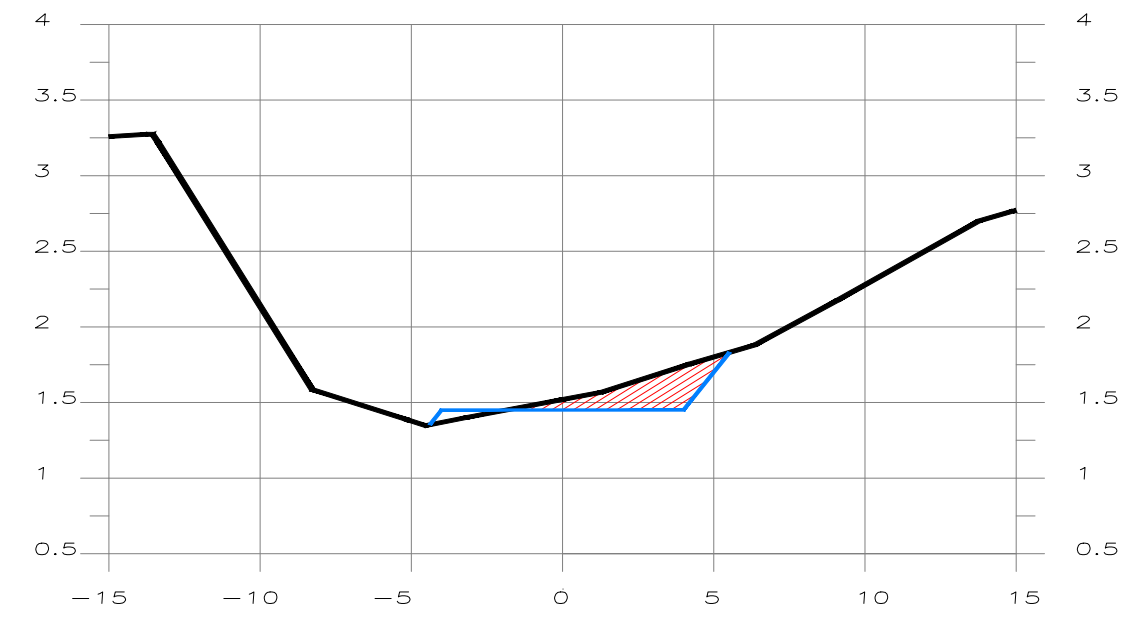
SECCION 0+220



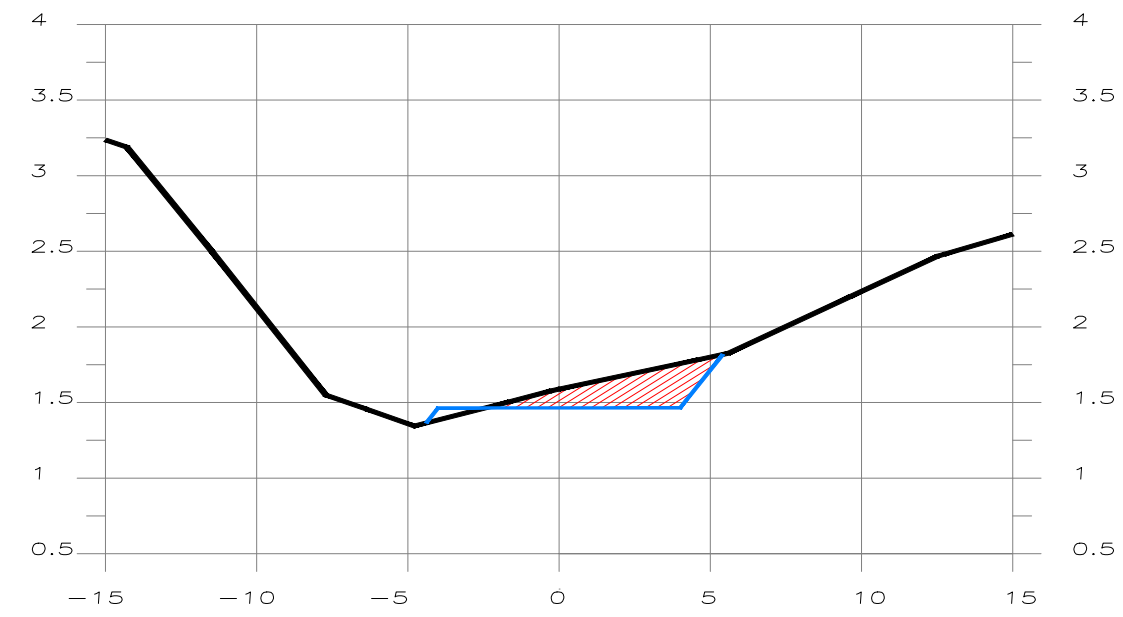
SECCION 0+230



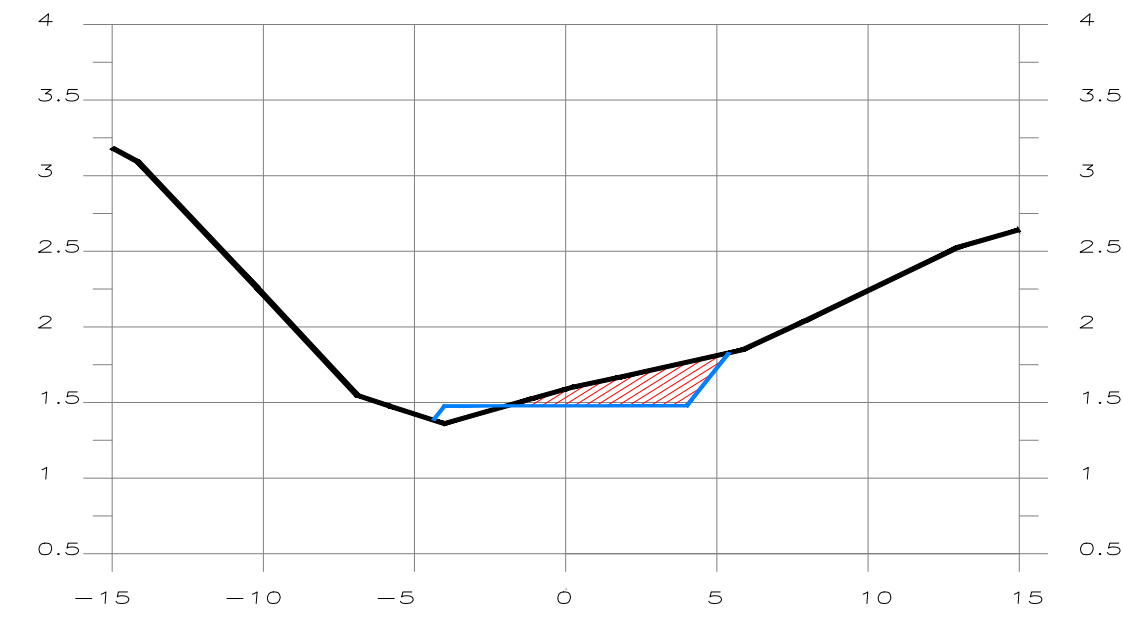
SECCION 0+240



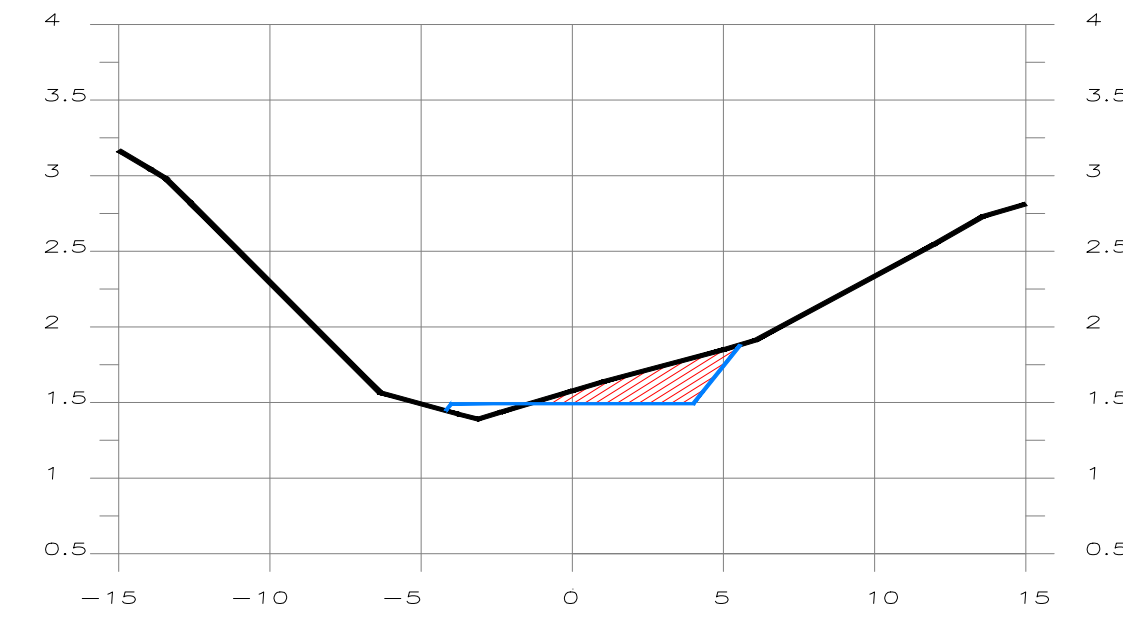
SECCION 0+250



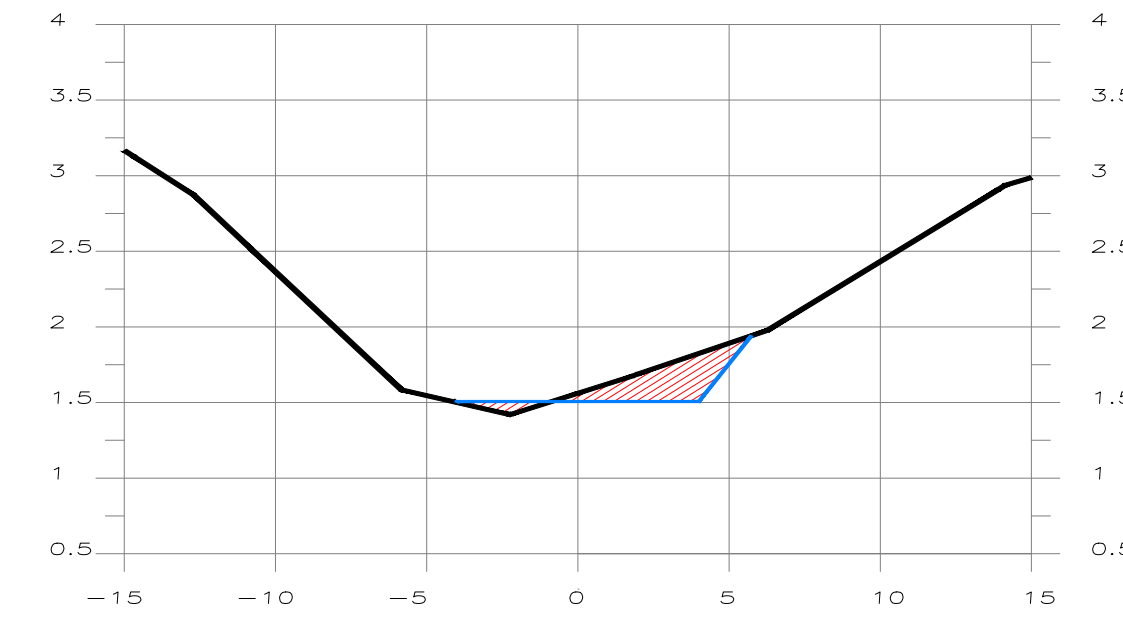
SECCION 0+260



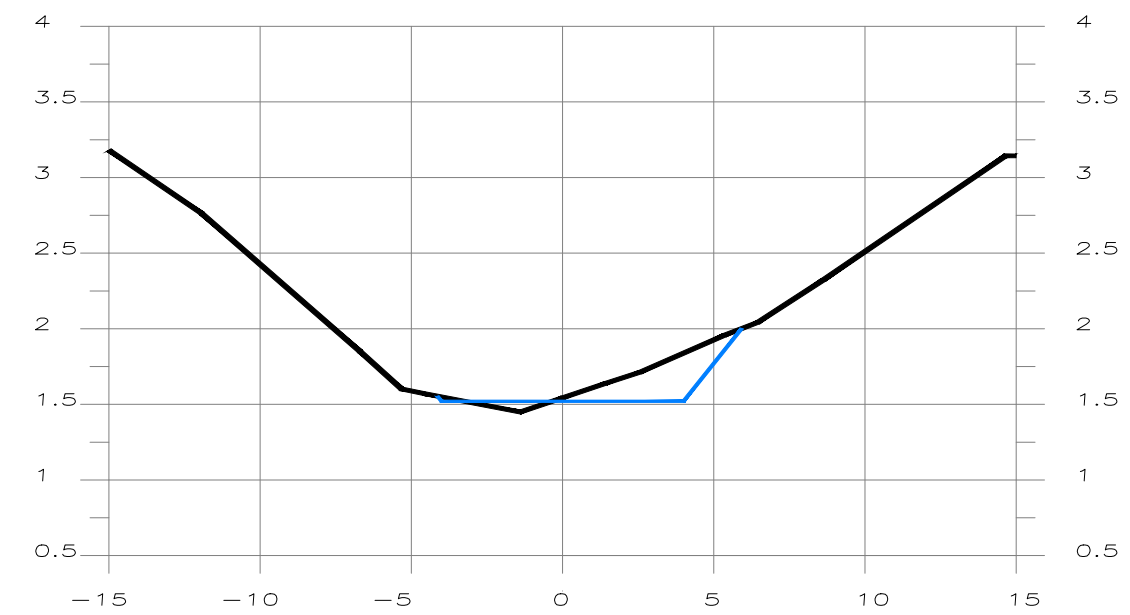
SECCION 0+270



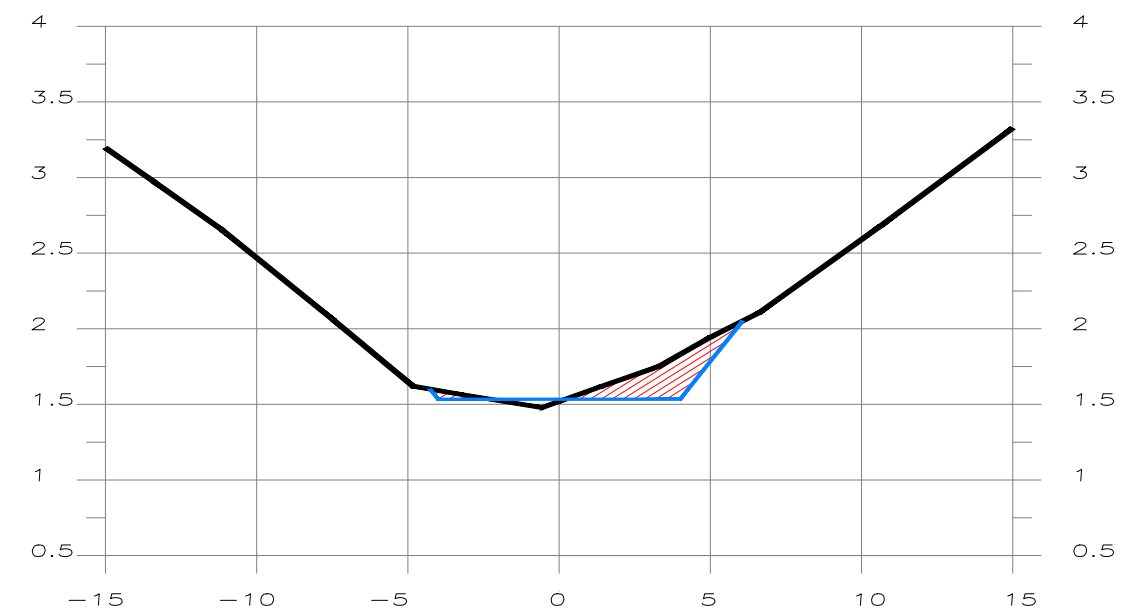
SECCION 0+280



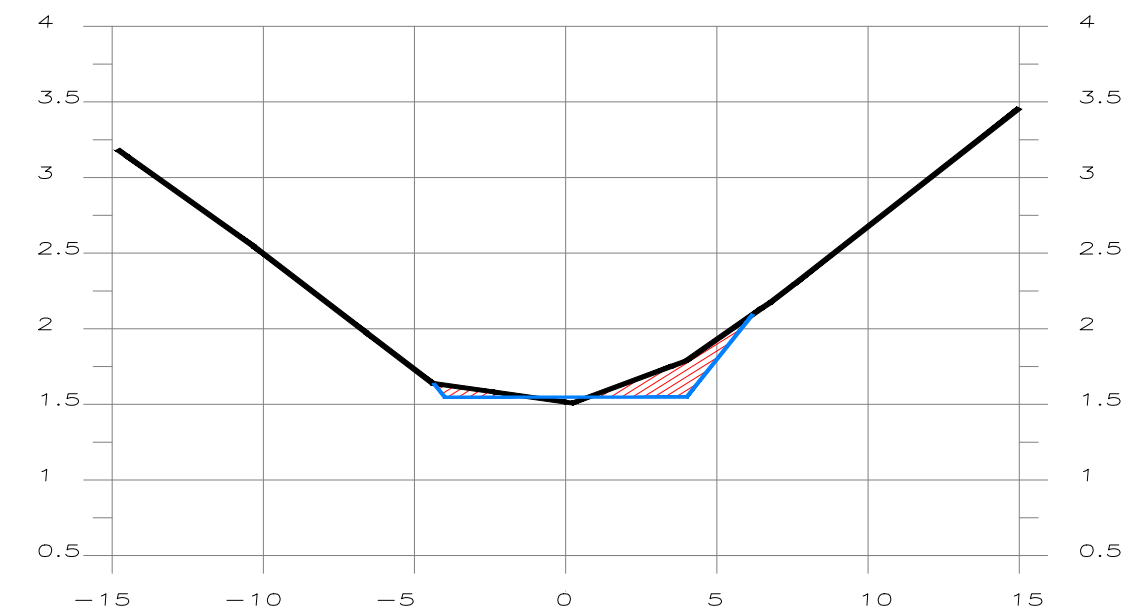
SECCION 0+290



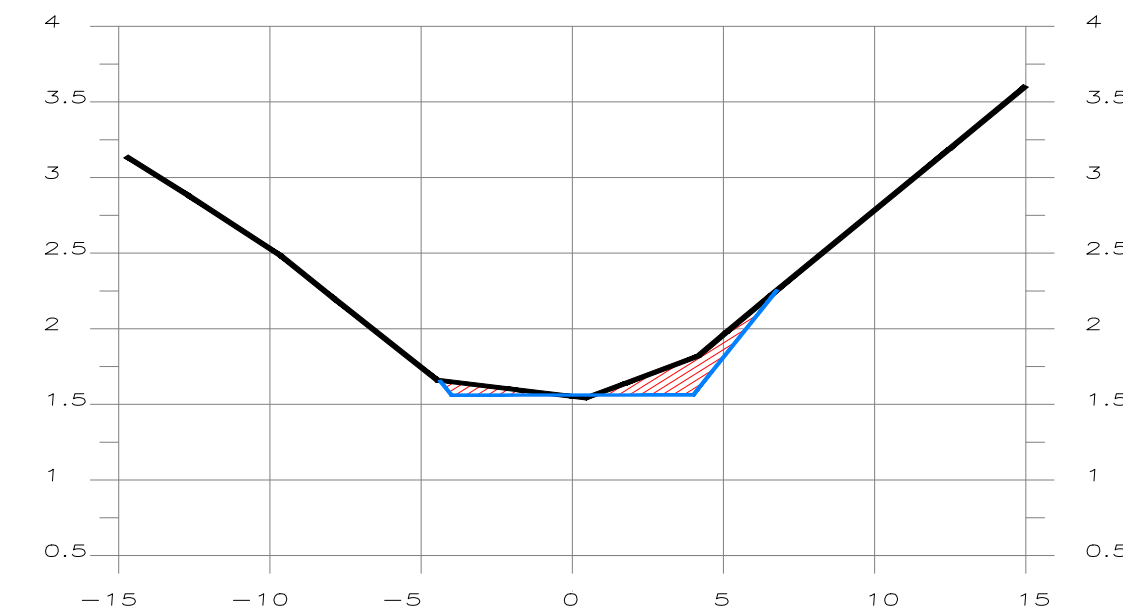
SECCION 0+300



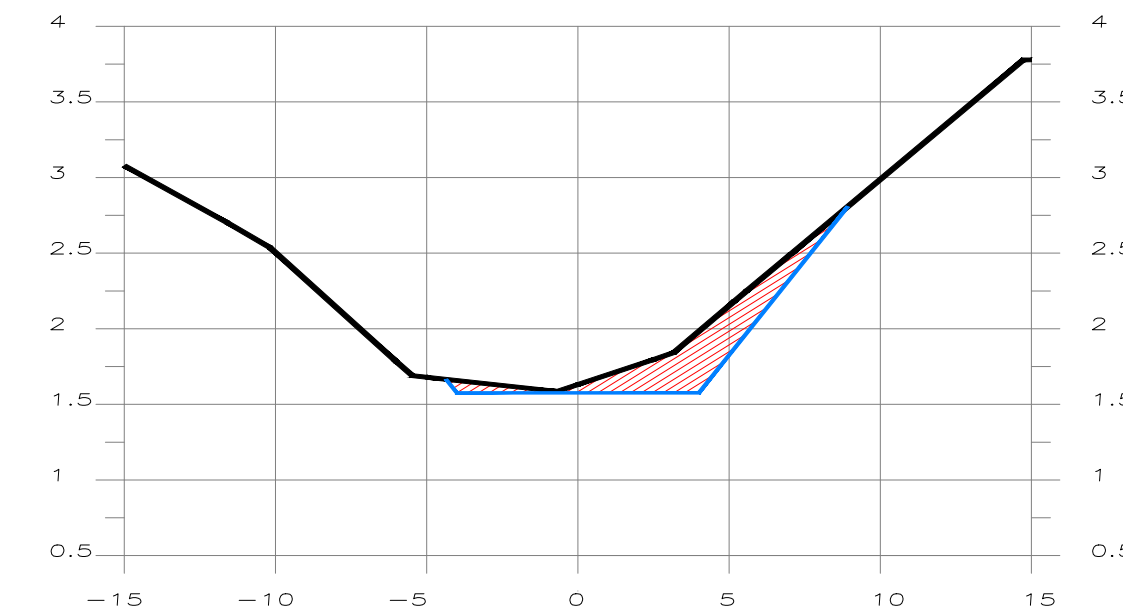
SECCION 0+310



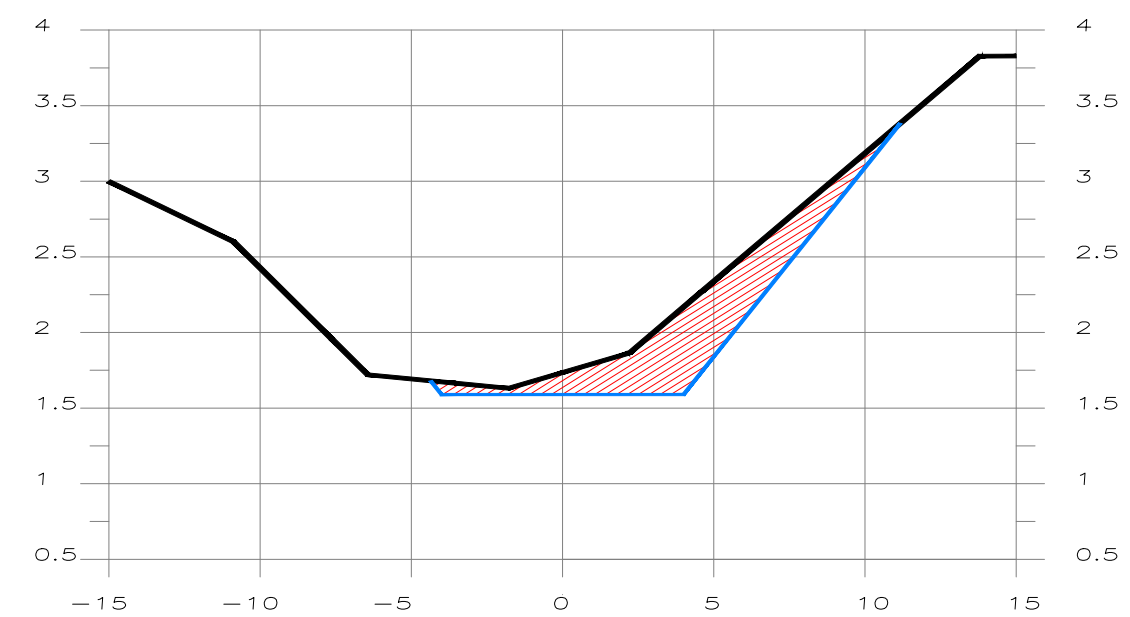
SECCION 0+320



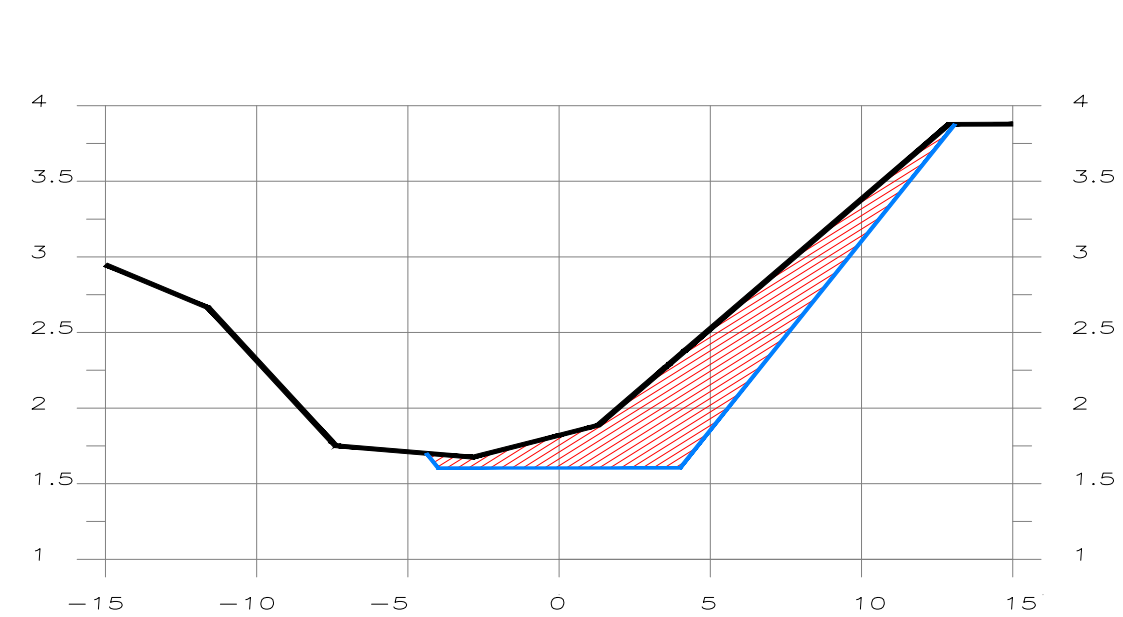
SECCION 0+330



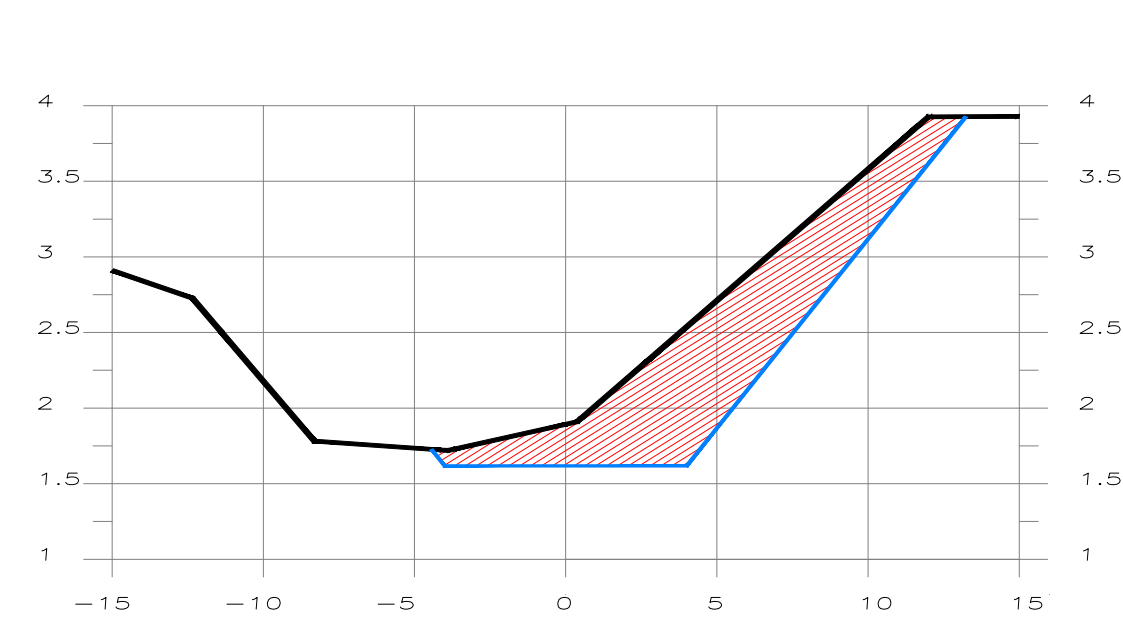
SECCION 0+340



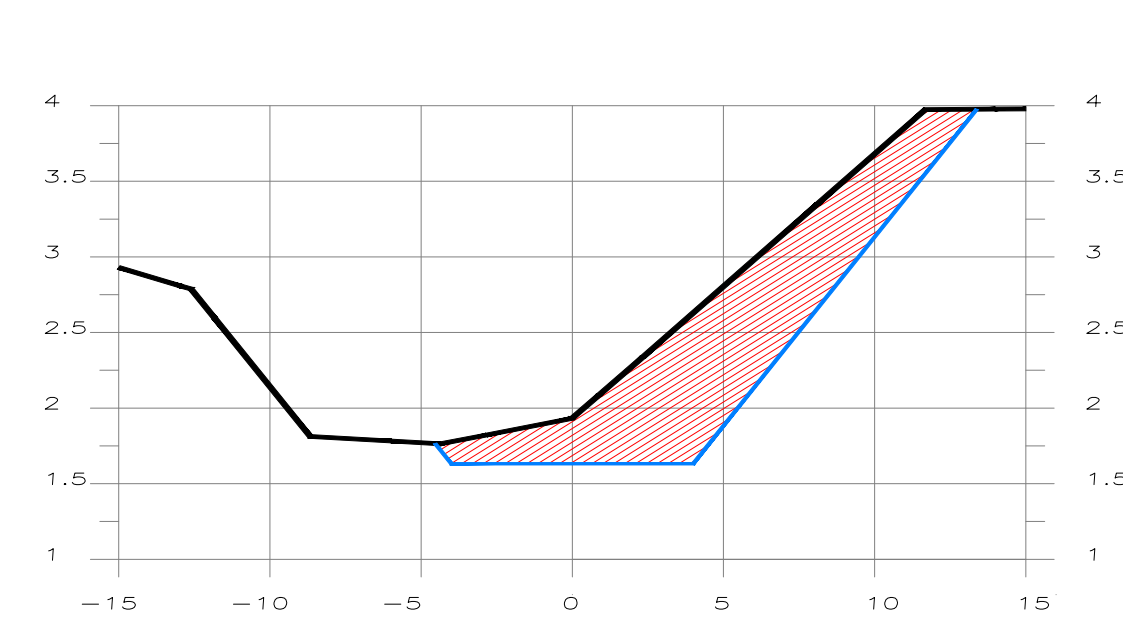
SECCION 0+350



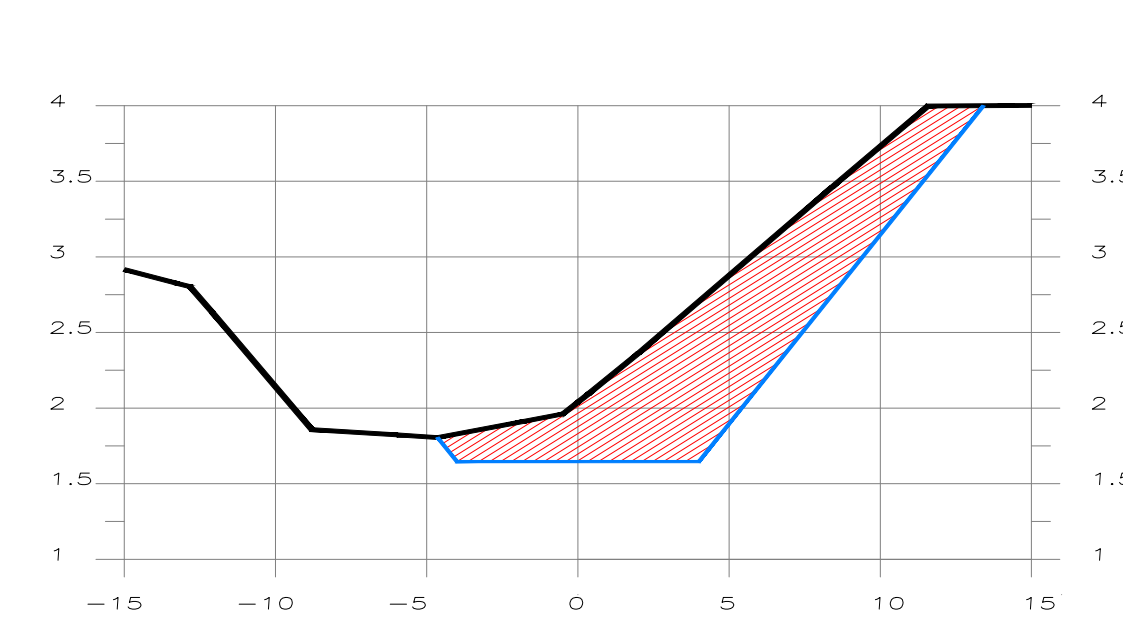
SECCION 0+360



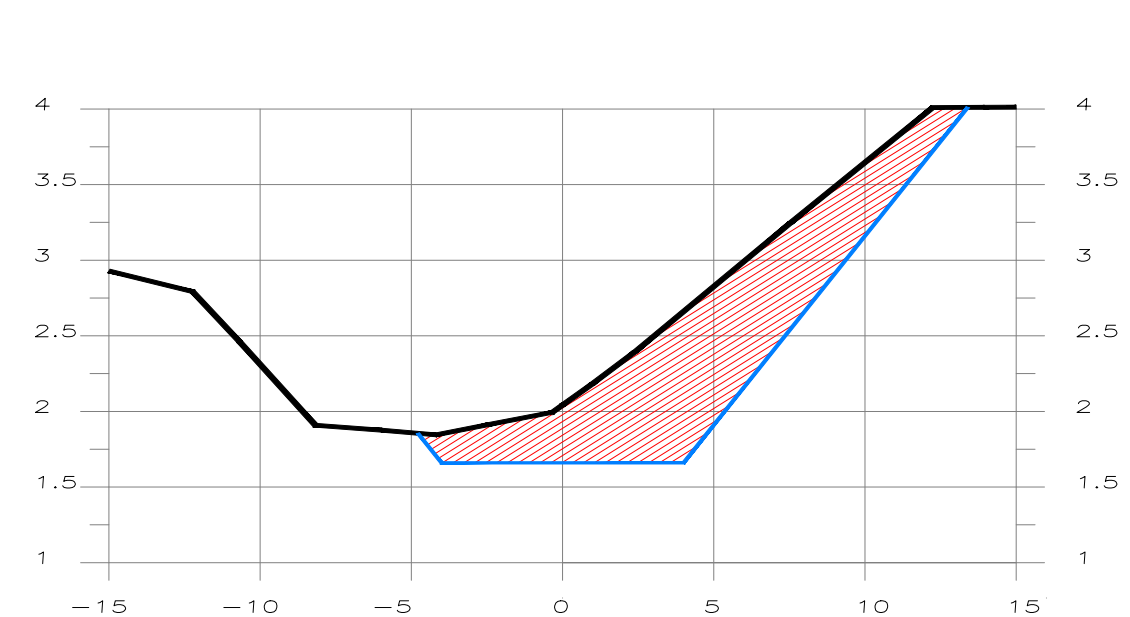
SECCION 0+370



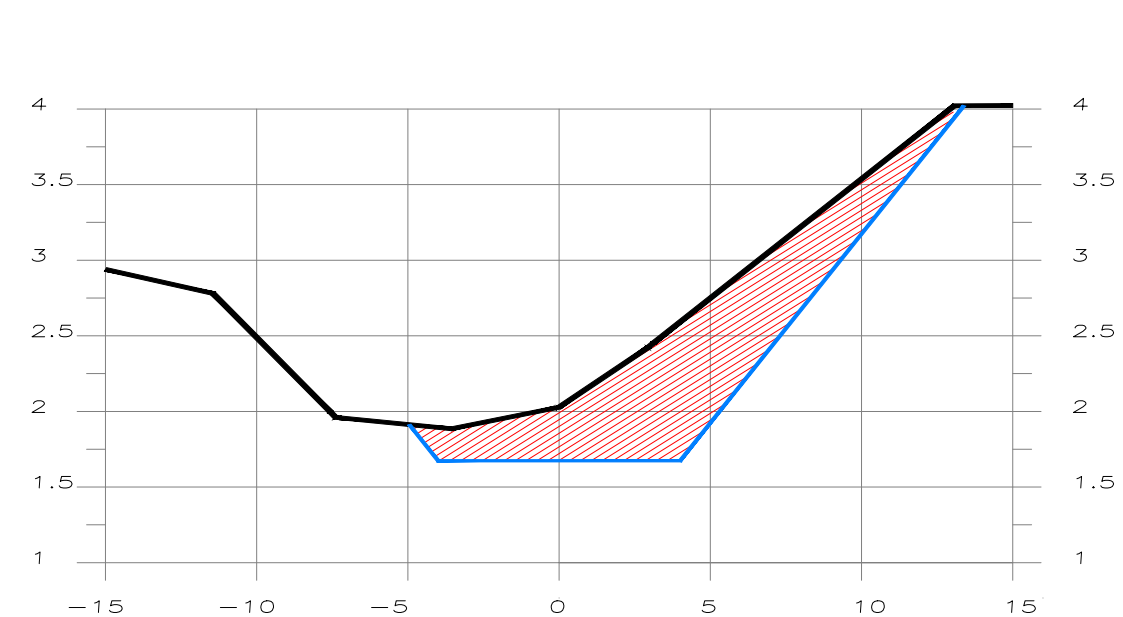
SECCION 0+380



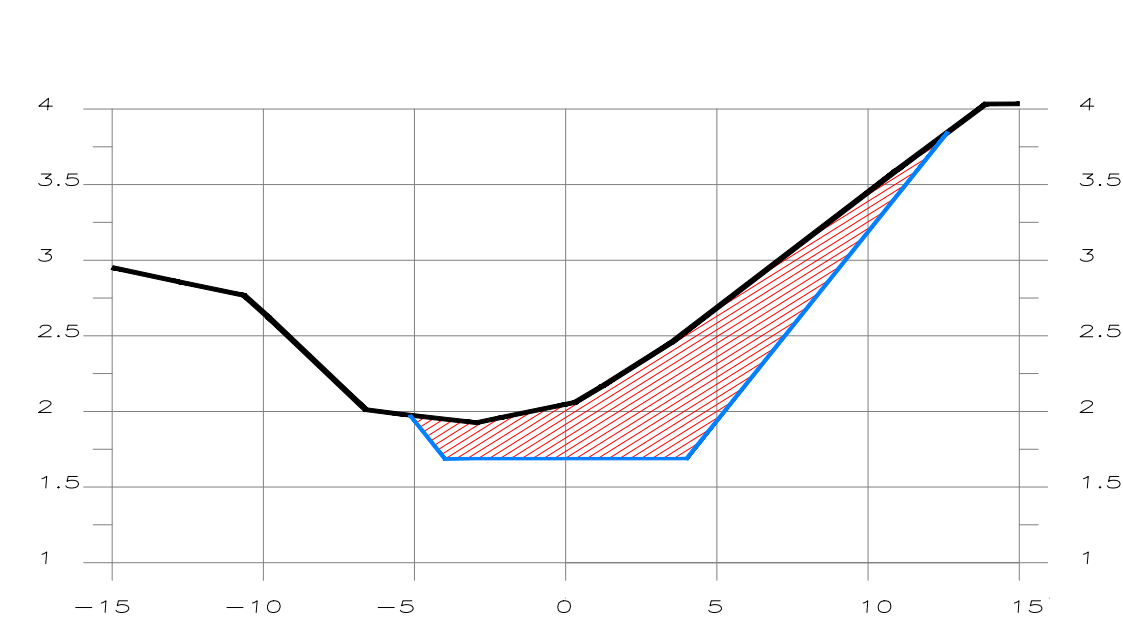
SECCION 0+390



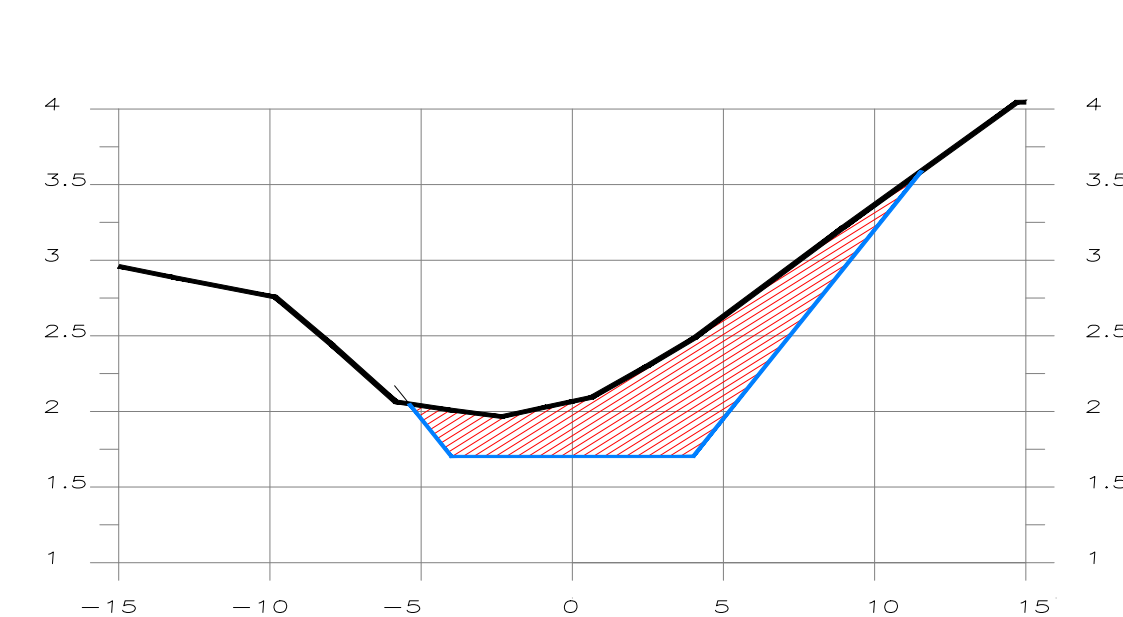
SECCION 0+400



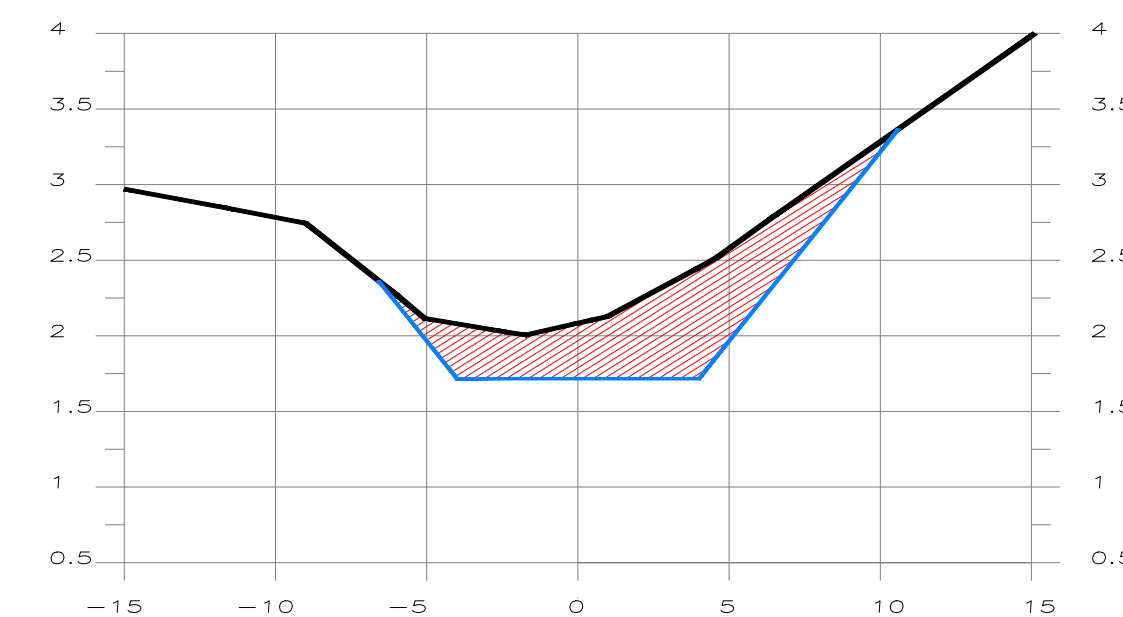
SECCION 0+410



SECCION 0+420



SECCION 0+430



SECCION 0+440

NOTA:
TOMAR NIVEL DE RASANTE DE FONDO
DEL PERFIL DE DISEÑO

SECCIONES - ESCALA HOR. 1:250
VERT. 1:50



PROYECTO:
PROYECTO SISTEMA CONTROL DE INUNDACION AREA LIMONCITO

PROPIETARIO:
SENARA
CEDULA JURIDICA: 3-007-042041-11

SITA EN:	BARRIO QUINTO	
PROVINCIA:	CANTON	DISTRITO
7º LIMON	1º LIMON	1º LIMON

INFORMACION REGISTRO PUBLICO:
0 (CERO)
TERRENOS PUBLICOS

DIBUJO: A.ZURIGA

PROFESIONAL RESPONSABLE DEL DISEÑO:
ING. REBECA VARGAS FERNANDEZ
No. IAB. 30416

PROFESIONAL RESPONSABLE DEL DISEÑO:
ING. YASSER ESPINOZA RIVERA
No. IAG. 33109

ARCHIVO: //DIBUJOS2022/
LIMONCITO CIUDAD FUERTE/
SEC_CANAL COLINA.DWG

CONTENIDO:
SECCIONES
CANAL COLINA
SECCION TRAPEZOIDAL
0+200 A 0+440

ESCALA INDICADA	FECHA NOVIEMBRE 2022	LAMINA 08/19
-----------------	----------------------	--------------